

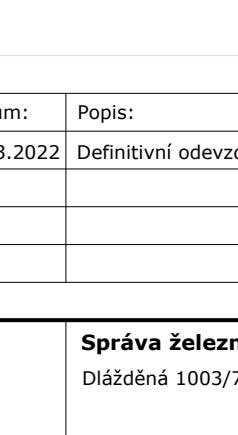


Č. BODU	X	Y	Z	VÝZNAM BODU
1	789355,066	1114457,417	502,468	křížení osy koleje s osou PK
2	789349,714	1114453,619	502,392	začátek úseku PK
3	789353,031	1114455,373	502,468	lom nivelety PK
4	789353,445	1114455,766	502,468	konec oblouku PK
5	789359,422	1114461,853	502,468	lom nivelety PK
6	789362,196	1114464,678	502,854	začátek oblouku PK
7	789366,708	1114469,961	503,530	konec oblouku PK
8	789373,259	1114478,810	504,604	lom nivelety PK
9	789373,875	1114479,642	504,695	začátek oblouku PK
10	789347,428	1114455,864	502,576	hrana PK
11	789352,559	1114450,826	502,322	hrana PK
12	789351,397	1114458,462	502,517	hrana PK
13	789355,937	1114454,004	502,424	hrana PK
14	789353,954	1114461,066	502,517	hrana PK
15	789358,497	1114456,604	502,424	hrana PK
16	789374,798	1114484,200	505,014	hrana PK
17	789377,895	1114482,366	505,177	hrana PK
18	789351,230	1114458,720	502,521	závěrná zídka přejezdové konstrukce
19	789356,367	1114453,675	502,417	závěrná zídka přejezdové konstrukce
20	789353,693	1114461,228	502,521	závěrná zídka přejezdové konstrukce
21	789358,830	1114456,183	502,417	závěrná zídka přejezdové konstrukce
22	789356,509	1114462,060	502,525	povrch odvodňovacího žlabu
23	789359,754	1114458,874	502,459	povrch odvodňovacího žlabu
24	789376,334	1114483,290	505,096	konec úseku PK

	<b>EVROPSKÁ UNIE</b> Evropské strukturální a investiční fondy Operační program Doprava	<b>Ministerstvo dopravy</b> <b>Státní fond dopravní infrastruktury</b> 																
Orientační schéma: <div style="text-align: center;">  </div>		Razítko oprávněné osoby: <div style="border: 1px solid black; height: 40px; width: 100%;"></div>																
<table border="1" style="width: 100%; border-collapse: collapse;"> <tr> <td style="width: 15%;">Revize:</td> <td style="width: 15%;">Datum:</td> <td style="width: 55%;">Popis:</td> <td style="width: 15%;">Kontroloval:</td> </tr> <tr> <td>000</td> <td>31.03.2022</td> <td>Definitivní odevzdání dokumentace</td> <td>Ing. Stanislav Rýznar</td> </tr> <tr> <td> </td> <td> </td> <td> </td> <td> </td> </tr> <tr> <td> </td> <td> </td> <td> </td> <td> </td> </tr> </table>		Revize:	Datum:	Popis:	Kontroloval:	000	31.03.2022	Definitivní odevzdání dokumentace	Ing. Stanislav Rýznar									Podpis: <div style="border: 1px solid black; height: 40px; width: 100%;"></div>
Revize:	Datum:	Popis:	Kontroloval:															
000	31.03.2022	Definitivní odevzdání dokumentace	Ing. Stanislav Rýznar															
Stavebník/Investor: Adresa:		<b>Správa železnic, státní organizace</b> Dlážďená 1003/7, 110 00 Praha 1																
Zástupce investora: Adresa:		Stavební správa západ Sokolovská 1995/278, 190 00 Praha 9																
Zhotovitel stavby: Adresa: Kontakt:		<b>SAGASTA s.r.o.</b> Novodvorská 1010/14, 142 00, Praha 4 - Lhotka T: +420 261 344 100 E: info@sagasta.cz																
Zhotovitel objektu: Adresa: Kontakt:		<b>SAGASTA s.r.o.</b> Novodvorská 1010/14, 142 00, Praha 4 - Lhotka T: +420 261 344 100 E: info@sagasta.cz																
Hlavní projektant (HIP): Ing. Stanislav Rýznar		Specialista: Ing. Petr Velek	Odpovědný projektant: Ing. Emil Špaček															
Zpracovatel: Ing. Petr Velek																		
Název stavby/akce:		Označení (S-kód):																
<b>Výstavba PZS km 28,870 (P1361) trati Březnice - Strakonice</b>		S 632000127																
Název části:		Označení zhotovitele:																
Železniční přejezd		120082																
Název objektu:		Označení části:																
<b>Přejezdová konstrukce</b>		D.2.1.3																
Název přílohy:		Označení objektu/komplexu:																
Vytýčovací výkres		<b>SO 12-13-01</b>																
Název dílčí části přílohy:		Číslo přílohy:																
Kraj:		<b>2 105</b>																
Katastrální území:		Paré:																
Blatná, Sedlice																		
TUDU:																		
043108																		
Stupeň dokumentace:		Datum zpracování:																
DUSP		01/2022																
Formáty:		Měřítko:																
3 x 1,5 A4		1:100																

S-kód: S 6 3 2 0 0 0 1 2 7 - D U S P - D 2 1 3 X - S 0 1 2 1 3 0 1 - X X - 2 - 1 0 5 - 0 0 X  
 Stupeň dokumentace: Část: Objekt: Podobjekt: Příloha: Revize:

DOKUMENTACI LZE UŽÍVAT POUZE VE SMYSLU PŘÍSLUŠNÉ SMLOUVY O DÍLO. VÝKRES, ČI JEHO ČÁST, MŮŽE BÝT KOPÍROVÁN NEBO JINÝM ZPŮSOBEM ROZŠÍŘOVÁN POUZE PO PŘEDCHOZÍM SOUHLASU SAGASTA, s.r.o.